

UUSIKAUPUNKI

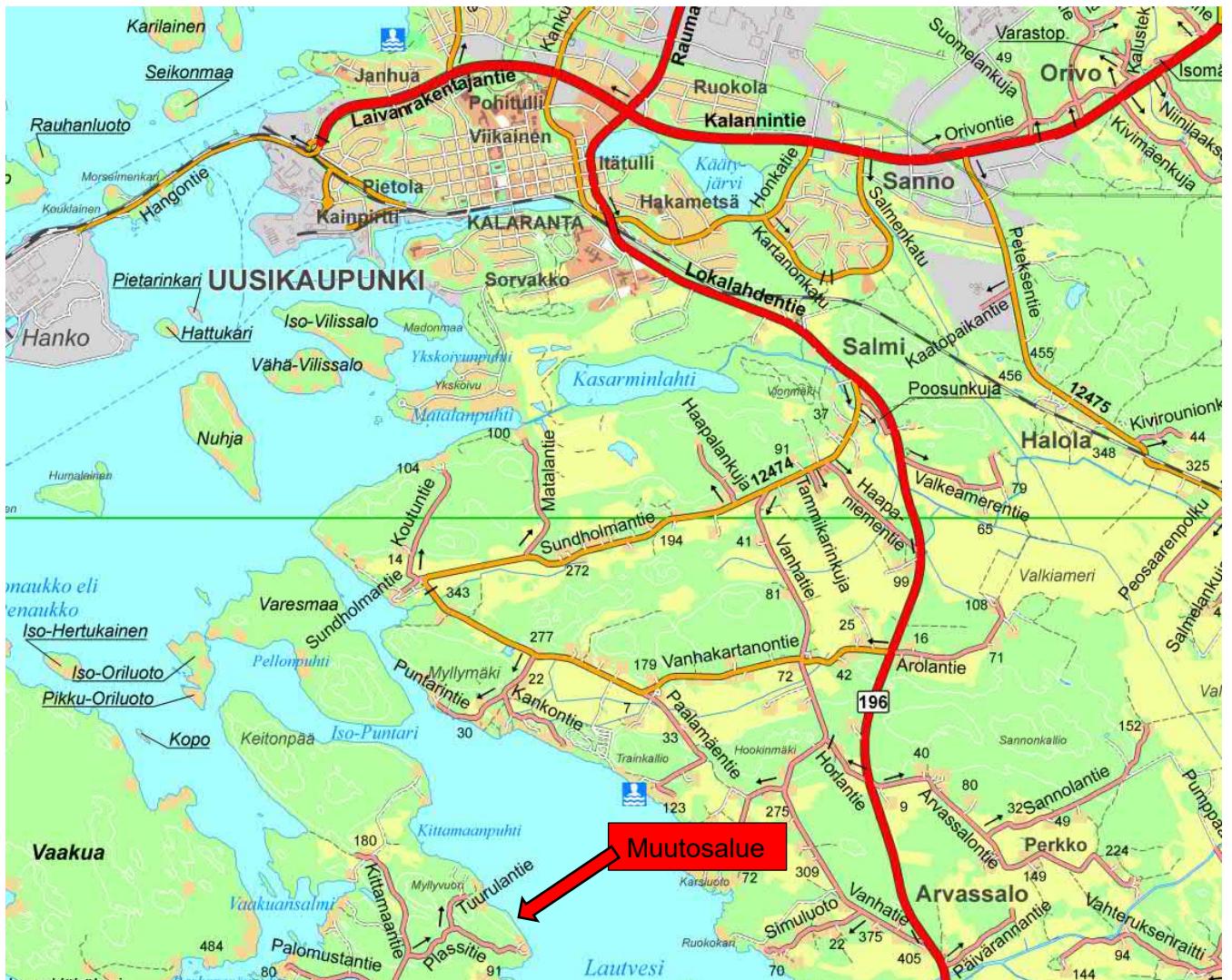
RANTA-ASEMAKAAVANMUUTOS

MRL 63 §:n tarkoittama OSALLISTUMIS- JA ARVIOINTISUUNNITELMA 30.11.2022

Kittamaan ranta-asemakaavan muutos

Uusikaupunki, 895-467-1-803.


Sijaintikartta



ALOITE

Aloitteen ranta-asemakaavan muutokselle on tehnyt kiinteistön 895-467-1-803 omistaja.

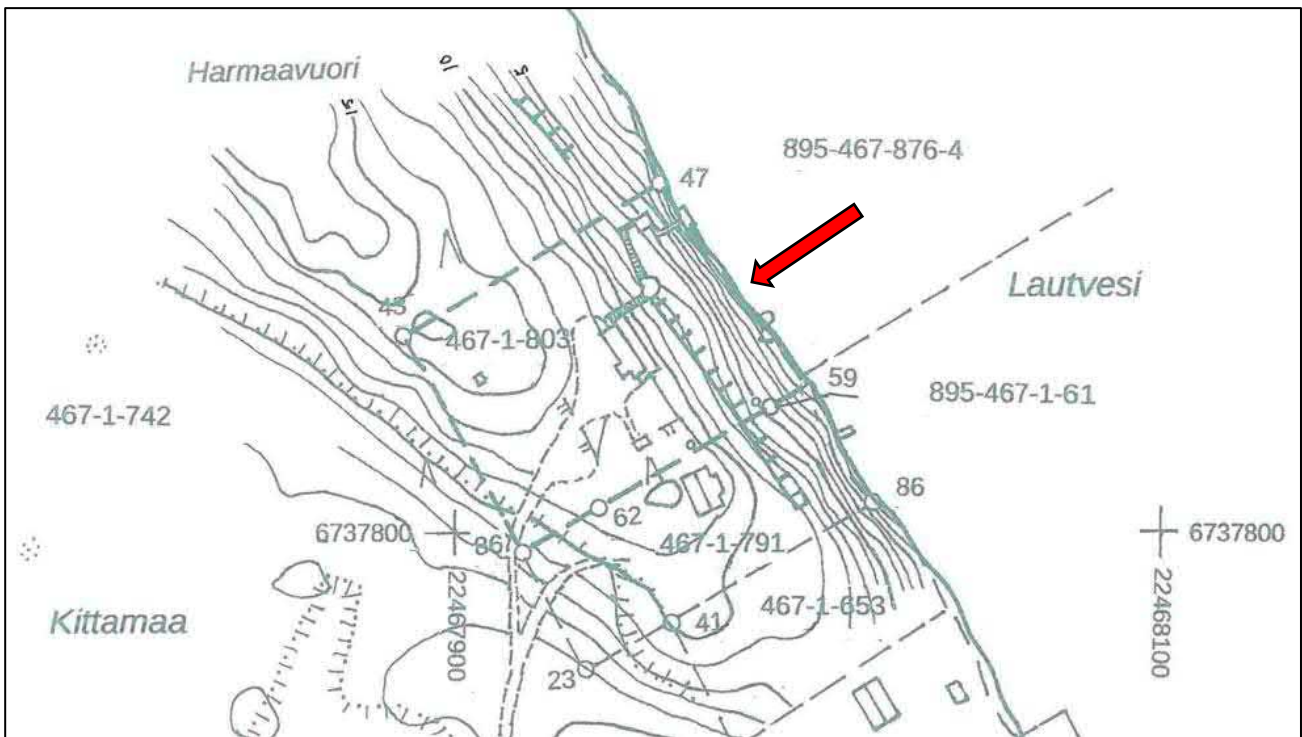
SUUNNITTELUALUE



Ranta-asemakaavan muutos laaditaan ilmakuvassa osoitetulle alueelle, jonka koko on noin 0,6 ha. Suunnittelualue sijaitsee n. 17 km ajomatkan päässä Uudenkaupungin keskustasta.

NYKYTILANNE

Muutosalueen rantaviivan pituus on n. 70 metriä. Kiinteistöllä sijaitsee ympärivuotiseen asumiseen soveltuva lomarakennus talousrakennuksineen.



Pohjakartta

MITÄ ALUEELLE SUUNNITELLAAN

Ranta-asemakaavan tavoitteena on muuttaa kiinteistön käyttötarkoitusta AO-1-korttelialueeksi (erillispientalojen korttelialue). Samalla yhtenäistetään rakennuspaikan rakennusoikeus rakennusjärjestyksen mukaiselle tasolle.

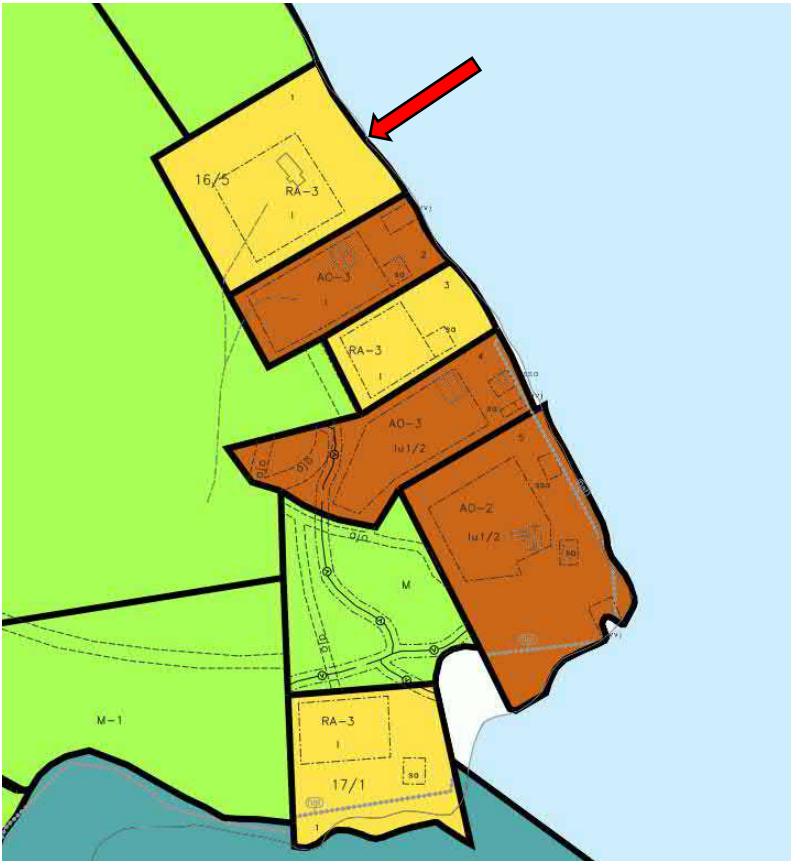
SUUNNITTELUTILANNE

Yleiskaava



Voimassa olevassa yleiskaavassa alue sijoittuu RA-alueelle.

Ranta-asemakaava



Kittamaan ranta-asemakaavassa alue on osoitettu RA-3-alueeksi (yksiasuntoisten loma-asuntojen korttelialue).

LAADITTAVAT SELVITYKSET

Uudenkaupungin kaupunkisuunnittelu sekä muut asiantuntijat arvioivat kaavan valmistelun yhteydessä mahdollisten selvitysten tarpeellisuuden.

VAIKUTUSTEN ARVIOINTI

Uudenkaupungin kaupunkisuunnittelu sekä muut asiantuntijat arvioivat kaavan valmistelun yhteydessä kaavan toteuttamisen vaikutuksia mm. yhdyskuntarakenteeseen, liikenteeseen, kulttuuriympäristöön, luonnonympäristöön, kunnan talouteen ja lähiympäristöön.

KAAVAN VALMISTELU JA OSALLISTUMINEN

1. Aloitusvaihe

Maanomistaja on tehnyt aloitteen kaavanmuutoksesta. Kaavan valmisteluvaiheessa osallisilla on mahdollisuus kirjallisesti tai suullisesti arvioida kaavan vaikutuksia sekä esittää mielipiteensä siitä. Osalliset voivat ennen kaavaehdotuksen nähtävällepanoa esittää Varsinais-Suomen Ely-keskukselle neuvottelua siitä, onko tehty osallistumis- ja arviointisuunnitelma riittävä. Jos keskus pitää suunnitelmaa puutteellisena, on sen järjestettävä asiasta neuvottelu kunnan kanssa.

Osallistumis- ja arviointisuunnitelmasta ja kaava-alueesta voi esittää mielipiteen esim. liitteenä olevalla mielipidekaavakkeella tai sähköpostitse (kirjaamo@uusikaupunki.fi) tai myös suullisesti suoraan kaavan valmistelijalle ennen kaavan nähtävällepanoa.

Kaavaluonnoksesta pyydetään viranomaisten lausunnot, samalla kaavaluonnos asetetaan julkisesti nähtäville.

2. Ehdotusvaihe

Vuoden 2023 aikana valmistellaan kaavaehdotus, joka on julkisesti nähtävillä 30 vuorokautta. Nähtävälle asettamisesta tiedotetaan erikseen. Kunnan jäsenet tai osalliset voivat tehdä kaupunginhallitukselle ehdotuksesta kirjallisen muistutuksen sen nähtävilläoloaikana.

3. Hyväksyminen

Kaavan hyväksyy kaupunginvaltuusto. Kaavapäätöksestä voi valittaa hallinto-oikeuteen ja edelleen Korkeimpaan hallinto-oikeuteen. Varsinais-Suomen ELY-keskus voi tehdä kunnan kaavapäätöksestä oikaisukehotuksen tai valittaa hallinto-oikeuteen ja KHO:een.

Kaava astuu voimaan, kun hyväksymispäätös on saanut lainvoiman ja siitä on asianmukaisesti ilmoitettu.

Asemakaavanmuutoksen kustannukset

MRL:n 59§:n mukaan, jos kaava tai kaavanmuutos on pääasiassa yksityisen edun vaatima ja laadittu maanomistajan tai –haltijan aloitteesta, kunnalla on oikeus periä kaavan laatimisesta ja käsittelystä aiheutuneet kustannukset. Kustannukset määritellään teknisen lautakunnan päättämän taksan mukaan.

Tiedottaminen

Kaavoituksen suunnitteluprosessiin liittyvät ilmoitukset tullaan julkaisemaan Uudenkaupungin Sanomissa ja Vakka-Suomen Sanomissa, Uudenkaupungin kaupungin sähköisellä ilmoitustaululla. Mahdollisista kuulemistilaisuuksista tullaan myös ilmoittamaan kyseisillä tavoilla.

Vireilletulo, osallistumis- ja arviointisuunnitelma sekä kaavamuuosluonnos ovat nähtävissä kaupungin nettisivuilla osoitteessa:

<https://uusikaupunki.fi/asuminen-ja-ymparisto/kaupunkisuunnittelu/kaavoitus/kaavoja-nahtavilla>

Kaavaa valmistelee:

UUDENKAUPUNGIN KAUPUNKI
Kaupunkisuunnittelu
Välskärintie 2C
23500 Uusikaupunki

Kaava-asiakirjojen valmistelu:

Arkkitehtuuritoimisto Thomas Hagström tmi
Thomas Hagström Arkkitehti SAFA
Mustikkatie 9
20720 Turku
info@thomasark.fi
www.thomasark.fi
0500-568063

