

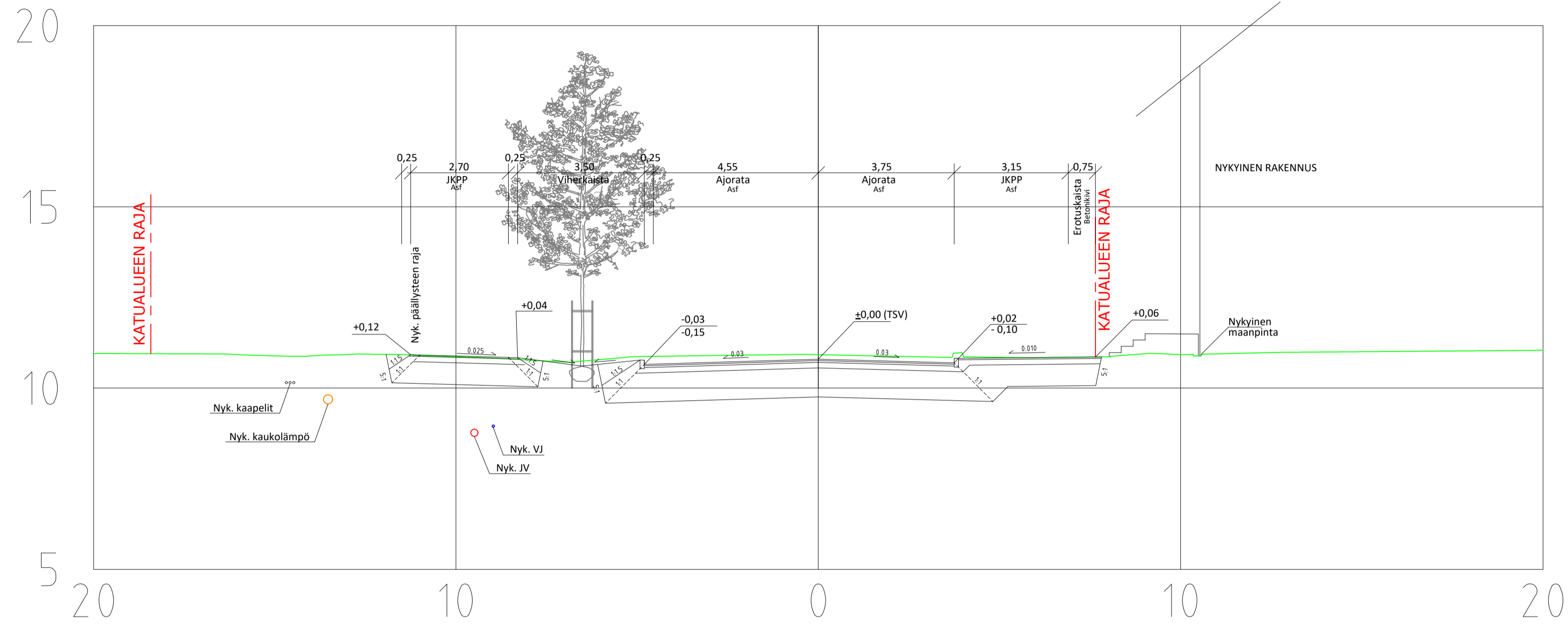
Merkintöjen selitykset

- Niitty
- Nurmi
- Matala pensas
- Betonikiveys
- Betonilaatta
- Asfaltti
- Reunakivi, luonnonkivi, korkeus 12 senttiä
- Viistetty reunakivi, luonnonkivi
- Nykyinen säilytettävä puu
- Istutettava lehtipuu
- Yksittäispensas
- Rakennettava valaisin
- Suunniteltu korkeus
- Rakennettava hulevesikaivo
- Nykyinen hulevesikaivo
- Virtaussuunta
- Ajoyhteys
- Suunniteltu korkeus
- Nykyinen korkeus

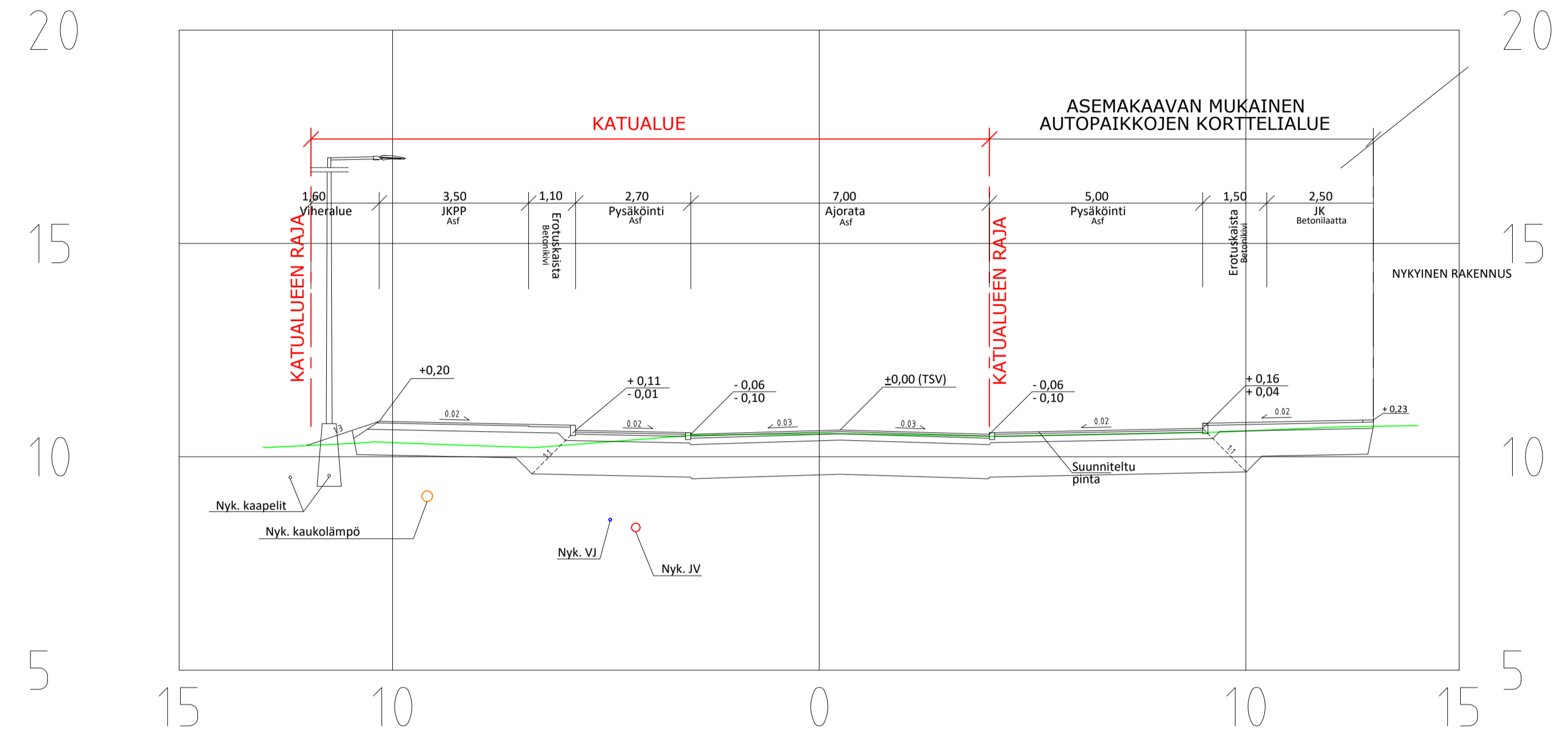
KATUSUUNNITELMAEHDOTUS 21.9.2023

Muutos	Sisältö	Pvm	Hyväksynyt
			Hallinto- ja elinvalpalvelut Kaupungisuunnittelu
Kohde	PRUUKINTIE-PANKKITIE Katusuunnitelma		
Koordinaatio	Sisältö	Mittakaava	
ETRS-GK22	ASEMPIIRUSTUS	1:500	
Korkeusjärjestelmä			
N2000			
	Allekirjoitukset	Pvm	
	Laitanut	Bart Elling	21.9.2023
	Hyväksynyt	Peti Tuominen	Pirustuksen numero
	Työnnumero	1510049392	KS-9159-1

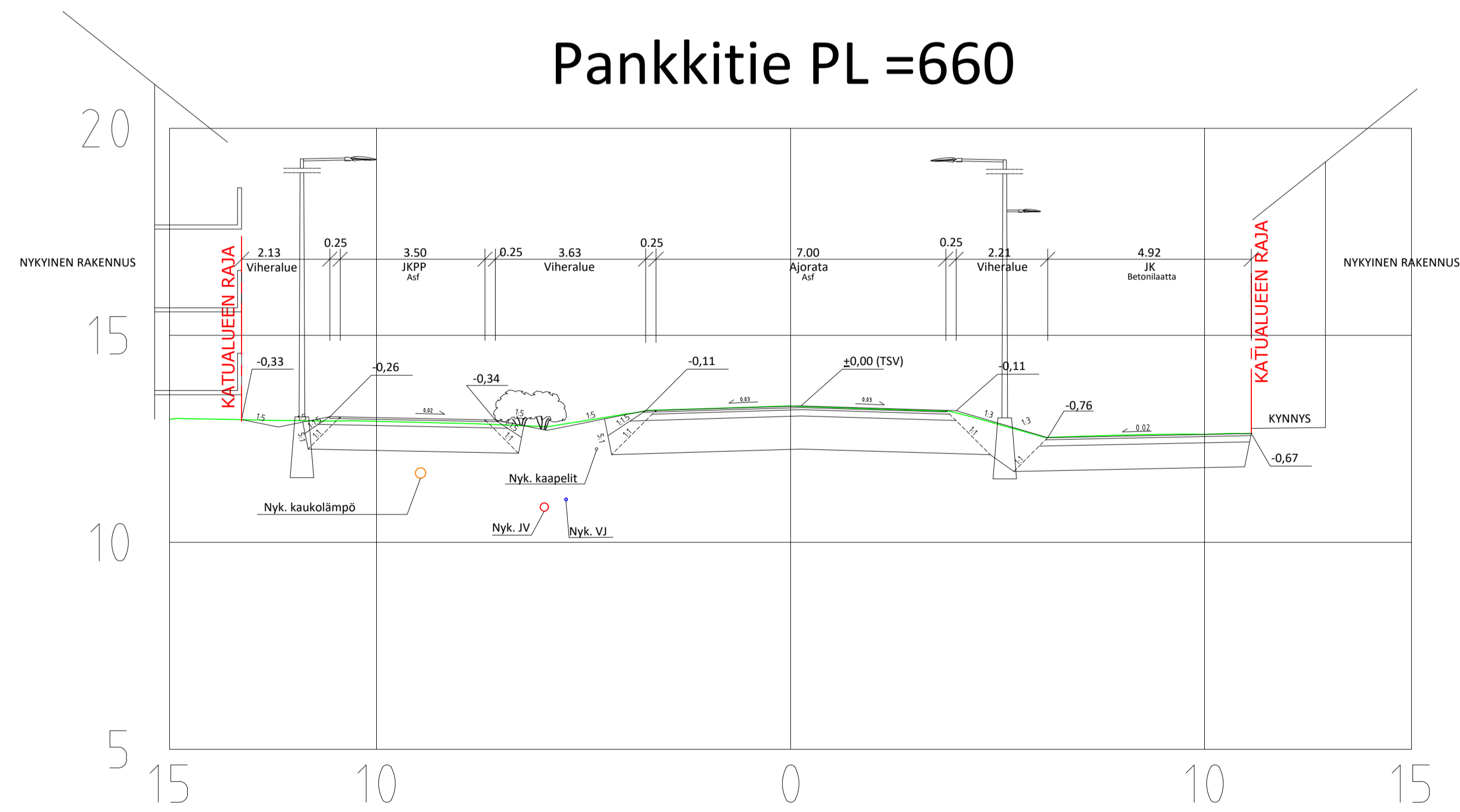
Pruukintie PL 453.32



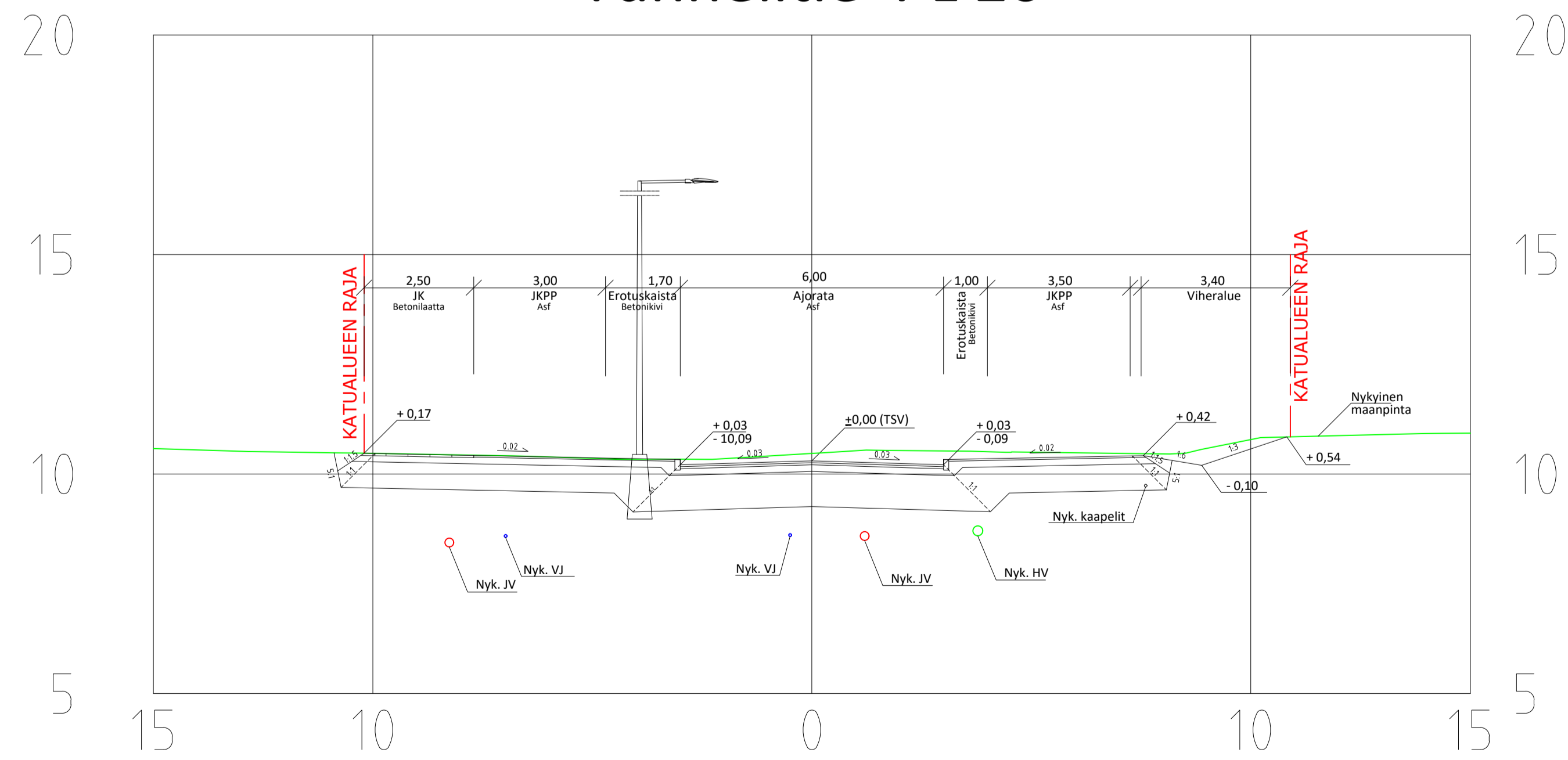
Pankkitie PL 520



Pankkitie PL =660



Tunnelitie PL 20

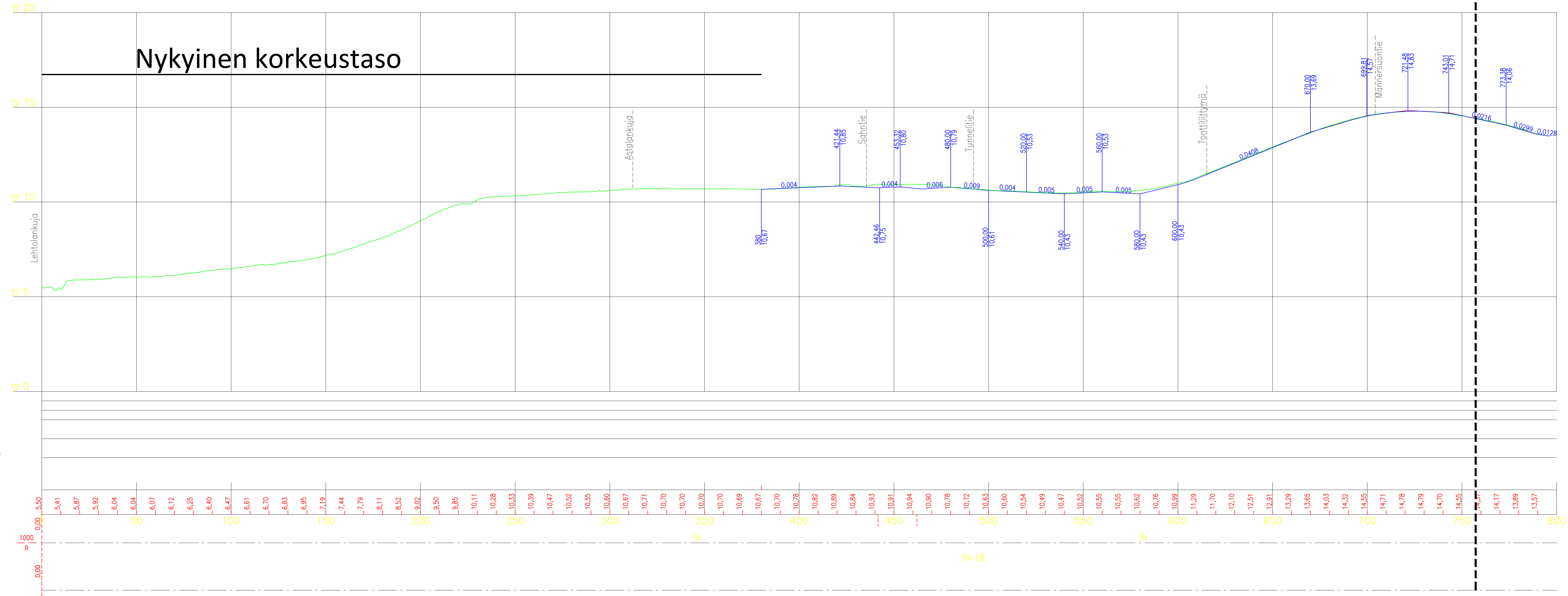


KATUSUUNNITELMAEHDOTUS 21.9.2023

Muutos	Sisältö	Pvm	Hyväksynyt
			Hallinto- ja elinvoimapaivlut Kaupunkisuunnittelu
			
Kohde: PRUUKINTIE-PANKKITIE Katusuunnitelma			
Koordinaatisto	Sisältö	Mittakaava	
ETRS-GK22	TYYPPIPOIKKILEIKKAUKSET	1:100	
Korkeusjärjestelmä			
N2000			
		Allekirjoitukset	Pvm
		Luo: Bart Elling	21.9.2023
		Hyväksynyt: Petri Tuominen	Piirustuksen numero
		Työnumero: 1510049392	KS-9159-2

Katualue

Liikennealue



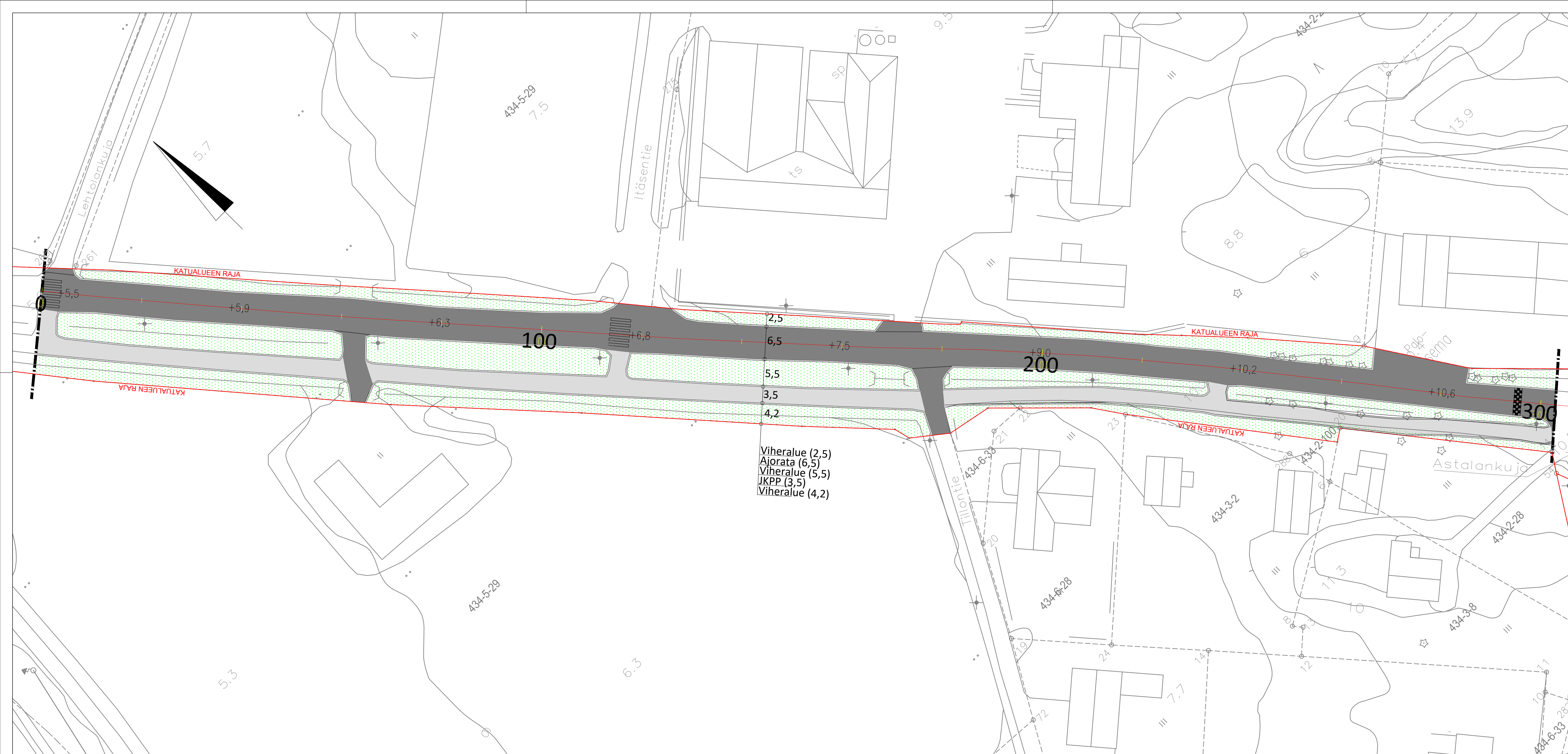
Päälysrakenne
Putkien perustamistapa
Käiväntokaltevuus/tuenta
Matka

Kaltevuus / pyöristyssäde

Tosausviivan korkeus
Maanpinnan korkeus
Kaarevuus
Ajoradan sivukaltevuus

KATUSUUNNITELMAEHDOTUS 21.9.2023

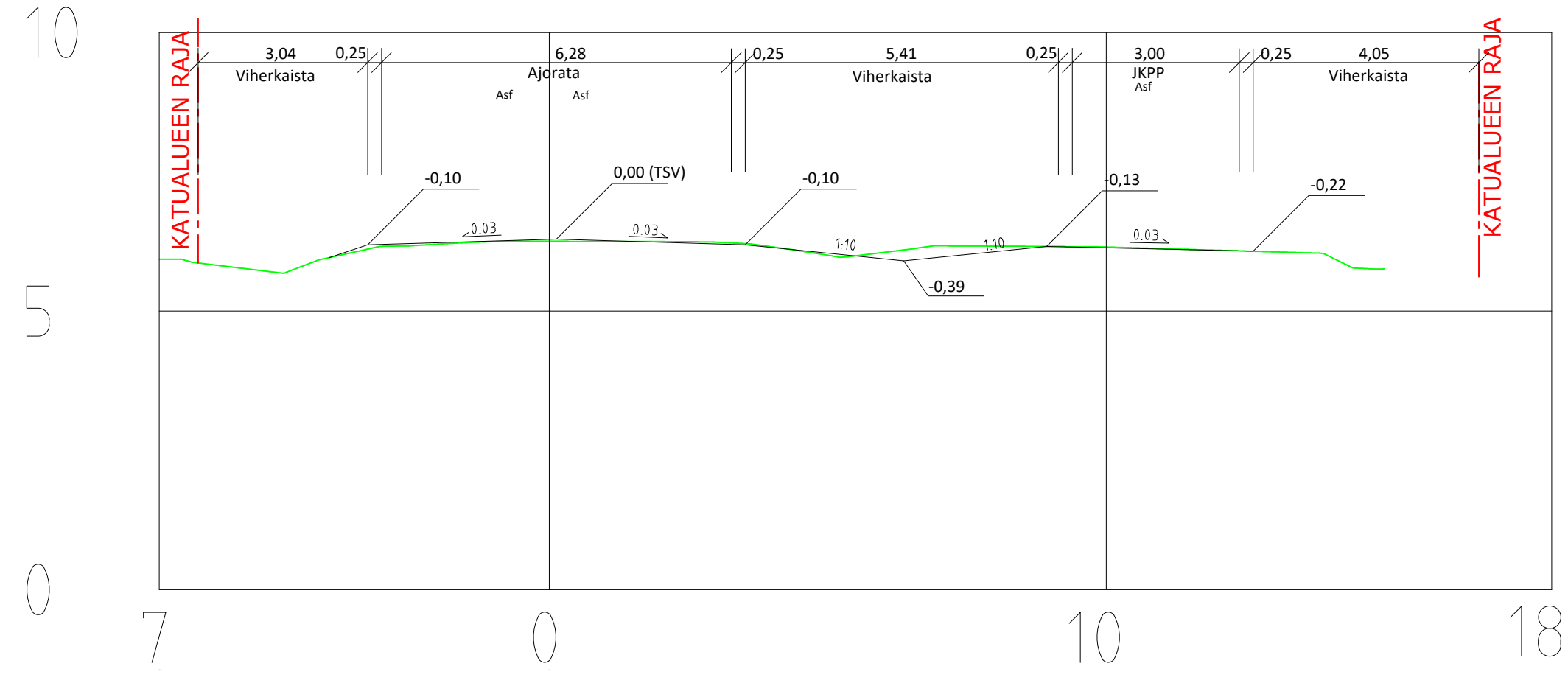
Muutos	Sisältö	Pvm	Hyväksynyt
		Hallinto- ja elinvoimapolvelut Kaupunkisuunnittelu	
Kohde: PRUUKINTIE-PANKKITIE Katusuunnitelma			
Koordinaattisto ETRS-GK22 Korkeusjärjestelmä N2000	Sisältö PITUUSLEIKKAUKS	Mittakaava 1:1000/1:100	
		Allekirjoitukset Laatinut Bart Elling Hyväksynyt Petri Tuominen Työnumero 1510049392	Pvm 21.9.2023 Päivityksen numero KS-9159-3



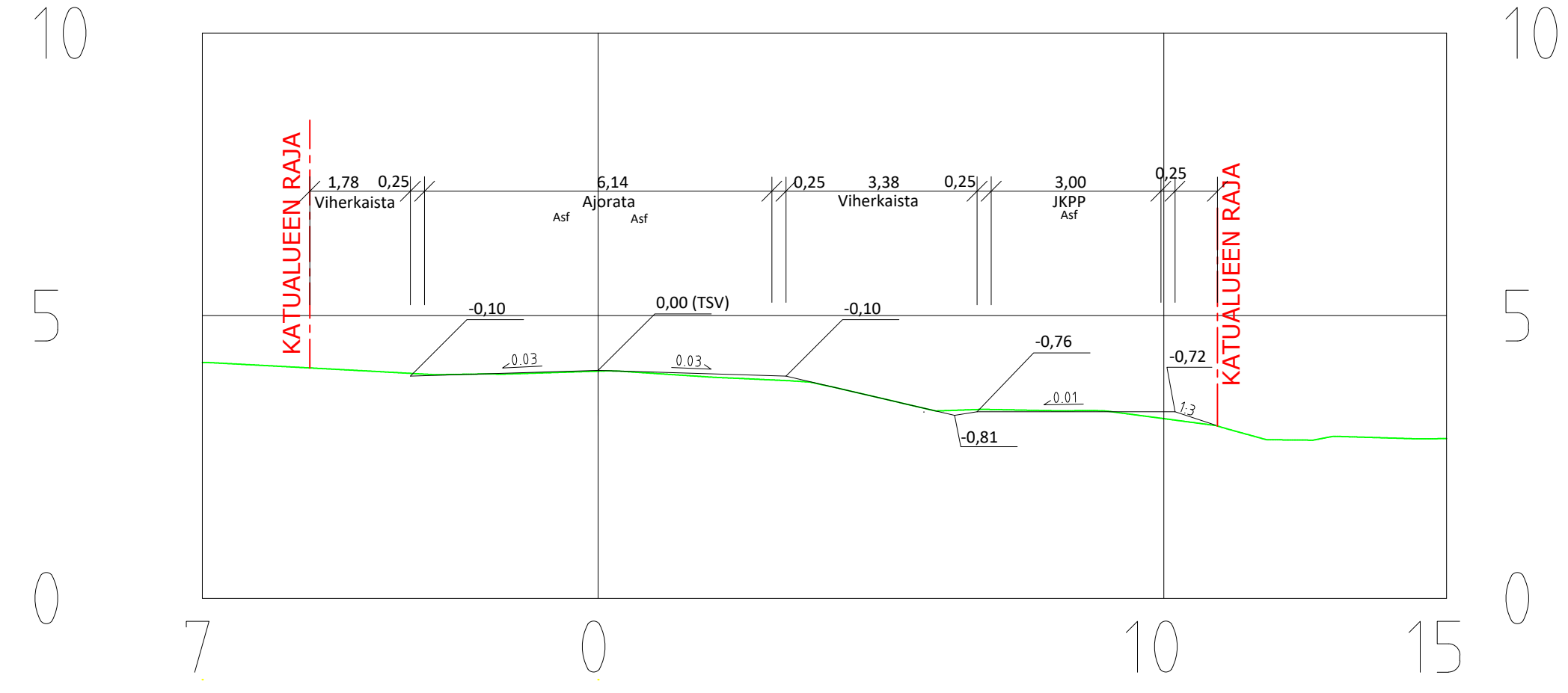
Merkintöjen selitykset

- Nurmi
- Asfaltti
- Nykyinen havupuu
- Suunniteltu korkeus
- Nykyinen valaisin

Pruukintie PL 80



Pruukintie PL 200



KATUSUUNNITELMAEHDOTUS 21.9.2023

Muutos	Sisältö	Pvm	Hyväksynyt
	 UUSIKAUPUNKI		Hallinto- ja elinvoimapaalvelut Kaupunkisuunnittelu
Kohde			
<h3>PRUUKINTIE</h3> <p>Välillä Männäistenkoskentie-Astalankuja Katusuunnitelma</p>			
Koordinaatisto		Sisältö	
ETRS-GK22		ASEMAPIIRUSTUS	
Korkeusjärjestelmä		POIKKILEIKKAUKSET	
N2000		Mittakaava	
		1:500	
		1:100	
		Allekirjoitukset	
		Pvm	
		21.9.2023	
		Piirustuksen numero	
		KS-9159-4	