

A3 EI MITTAKAAVASSA

Kaavoituksen pohjakartta Mittausluokka: 3	Mk: 1:2000	Kartan laatija: Maanmittauspalvelu Puttonen Oy
Kunta: Uusikaupunki Alue: Mäntylä		Kartan laatimistapa: Ilmakuvadigitointi, MML laserkeilausaineisto, MML maastotietokanta ja Maastomittaukset
Koordinaattijärjestelmä: ETRS-GK22 Korkeusjärjestelmä: N2000		Kartan laatimispvm: 1.3.2023 Kartta hyväksytty: Hyv. Pvm:



0 10 20 30 40 50 100

UUDENKAUPUNGIN KAUPUNKI

MÄNTYLÄN RANTA-ASEMAKAAVA

~~27.11.2023~~ 2.4.2024

1:2000

Ranta-asemakaava koskee:

Kiinteistöä 895-480-15-3 Näppyskari sekä osaa kiinteistöä 895-480-15-4 Mäntylä.

Ranta-asemakaavalla muodostuu:

Loma-asuntojen korttelialuetta, erillispientalojen korttelialuetta sekä maa- ja metsätalousaluetta.

RANTA-ASEMAKAAVAMERKINNÄT JA -MÄÄRÄYKSET



Erillispientalojen korttelialue.

Alueen rakennuspaikalle saa rakentaa asuinrakennuksen, vierasmajan ja saunan sekä alueen käyttötarkoitusta palvelevia talousrakennuksia. Asuinrakennuksen kerrosala saa olla enintään 200 m², erillisen vierasmajan 25m² ja saunarakennuksen 25m². Talousrakennusten tulee sisältyä kokonaisrakennusoikeuteen. Rakennusten yhteenlaskettu kokonaiskerrosala saa rakennuspaikalla olla enintään 300m².





Loma-asuntojen korttelialue.

Alueen rakennuspaikalle saa rakentaa lomarakennuksen, vierasmajan ja saunan sekä alueen käyttötarkoitusta palvelevia talousrakennuksia. Lomarakennuksen kerrosala saa olla enintään 150 m², erillisen vierasmajan 25 m² ja saunarakennuksen 25m². Talousrakennusten tulee sisältyä kokonaisrakennusoikeuteen. Rakennusten yhteenlaskettu kokonaiskerrosala saa rakennuspaikalla olla enintään 200m².



Maa- ja metsätalousalue.

 3 m kaava-alueen rajan ulkopuolella oleva viiva.

 Korttelin, korttelinosan ja alueen raja.

 Osa-alueen raja.

 Ohjeellinen osa-alueen raja.

3 Korttelin numero.

3 / 1 Korttelin numero / korttelissa sallittu rakennuspaikkojen enimmäismäärä.

1 Ohjeellisen tontin/rakennuspaikan numero.

I Roomalainen numero osoittaa rakennusten, rakennuksen tai sen osan suurimman sallitun kerrosluvun.

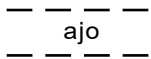
I u ½ Murtoluku roomalaisen numeron jäljessä osoittaa, kuinka suuren osan rakennuksen suurimman kerroksen alasta saa ullakon tasolla käyttää kerrosalaan laskettavaksi tilaksi.



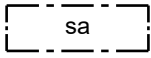
Rakennusala.



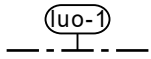
Alueen osa, joka tulee säilyttää puustoisena.



Ohjeellinen ajoyhteys.



Rakennusala, jolle saa sijoittaa saunarakennuksen.



Luonnon monimuotoisuuden kannalta erityisen tärkeä alue, jolla sijaitsee metsälain mukainen erityisen tärkeä elinympäristö, suoelinympäristö. Alue tulee säilyttää luonnontilaisena.

YLEISET MÄÄRÄYKSET:

Rakennusten on sopeuduttava perinteiseen saaristomaisemaan väriykseltään, julkisivumateriaaleiltaan ja mittasuhteiltaan. Rakennusten on oltava puuverhoiltuja. Rakennuspaikan rakentamaton osa on hoidettava luonnonvaraisena ja rakennuspaikalla on säilytettävä maiseman kannalta merkittävä puusto.

Maisemaa muuttavaa maanrakennustyötä, puiden kaatamista tai muuta näihin verrattavaa toimenpidettä ei saa suorittaa ranta-asetmakaava-alueella ilman kunnan rakennusvalvontaviranomaisen myöntämää maisematyölupaa. Lupaa ei kuitenkaan tarvita ranta-asetmakaavan toteuttamiseksi tarpeellisten taikka myönnetyn rakennus- tai toimenpideluvan mukaisten töiden suorittamiseen eikä vaikutuksiltaan vähäisiin toimenpiteisiin.

Rakennukset on perustettava siten, että kosteudelle arat rakenteet ovat vähintään korkeustasossa +2,30 m (korkeusjärjestelmä N2000). Rakennukset on sijoitettava siten, että pengertämistä tarvitaan mahdollisimman vähän. Pengerrykset tulee maisemoida ja istuttaa siten, että rakennetut ja luonnontilaiset alueet sulautuvat toisiinsa.

Puhdistamattomia jätevesiä ei saa johtaa vesistöön. Yleiseen viemäriverkkoon kuulumattomien kiinteistöjen jätevesihuolto tulee toteuttaa kulloinkin voimassa olevan määräyksen mukaisesti. Suunnitelma jätevesien käsittelystä rakennuspaikalla on hyväksyttävä rakennuslupahakemuksen yhteydessä.

Jätteet kerätään jätesäiliöön ja kuljetetaan kunnalliselle jätteiden käsittelypaikalle tai kompostoidaan. Komposti on hoidettava niin, ettei siitä aiheudu haittaa naapurialueiden käytölle eikä vesistöille.

UUDENKAUPUNGIN KAUPUNKI

Mäntylän ranta-asemakaava

Nähtävillä: 14.12.2023-15.1.2024

Hyväksytty: ___ ___.___ .20__ § ___

Tullut voimaan: ___ ___.___ .20__



Nosto Consulting Oy
Brahenskatu 7, 20100 Turku
www.nostoconsulting.fi
puh. 0400 858 101

Työnumero, versio 1:2000

YSK 614-RAK2301

Tiedosto: Mantylan_RAK_hyvaksynta.dwg

Päiväys:

Turussa 2.4.2024

Pasi Lappalainen, dipl.ins. YKS 742