

UUSIKAUPUNKI

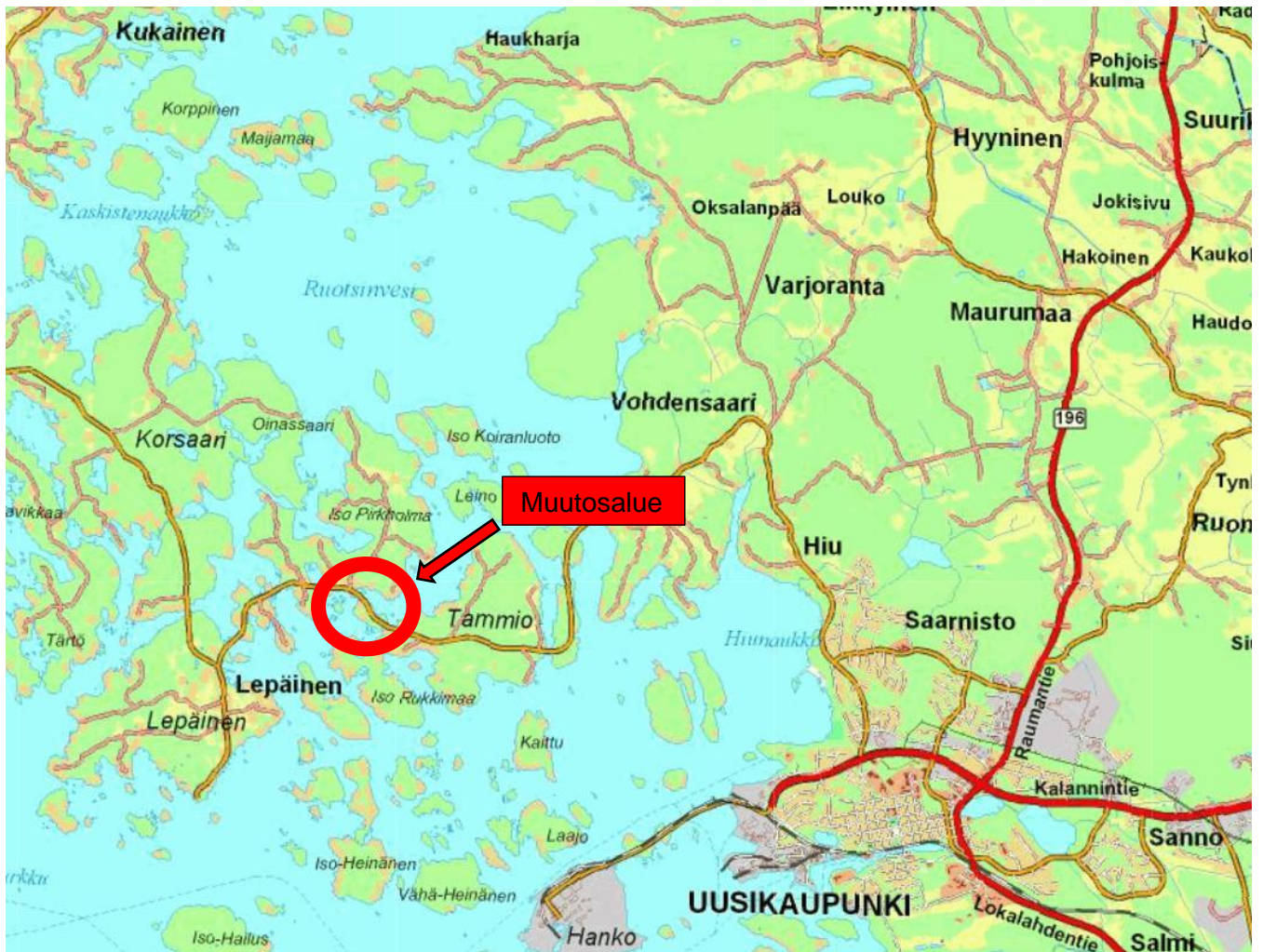
RANTA-ASEMAKAAVANMUUTOS

MRL 63 §:n tarkoittama OSALLISTUMIS- JA ARVIOINTISUUNNITELMA 4.9.2023

Anenkarin ranta-asemakaavan muutos 2

Uusikaupunki, Aninkari, 895-472-4-64.

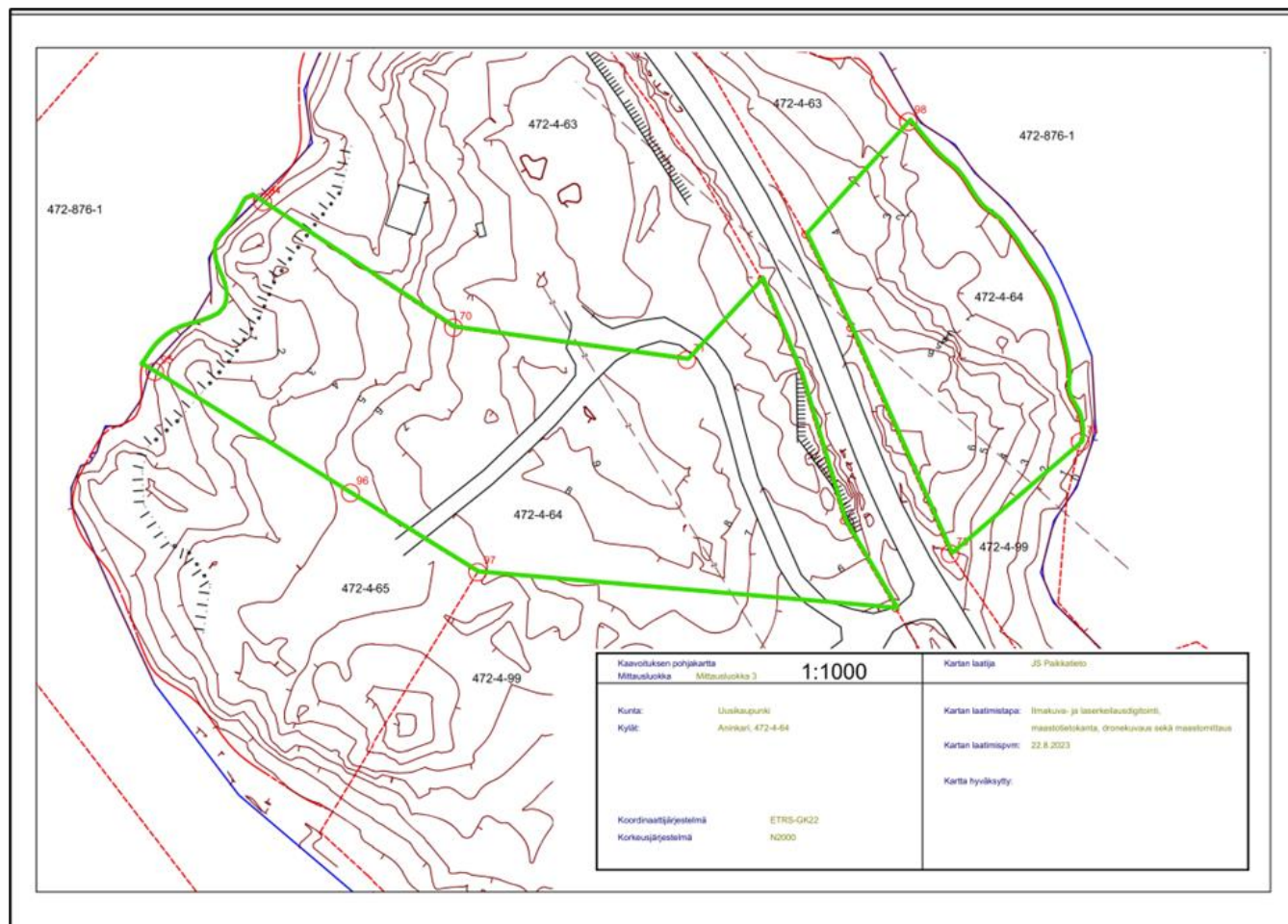
Sijaintikartta



ALOITE

Aloitteen ranta-asemakaavanmuutokselle on tehnyt kiinteistön 895-472-4-64 omistaja.

SUUNNITTELUALUE



Ranta-asemakaavan muutos laaditaan kartassa osoitetulle alueelle, jonka koko on noin 1,15 ha. Suunnittelualue sijaitsee Aninkarilla, n. 5 km Uudenkaupungin keskustasta luoteeseen (linnuntietä).

NYKYTILANNE

Muutosalueen rantaviivan pituus on n. 140 metriä. Kiinteistö 895-472-4-64 on rakentamaton.

Pohjakartta

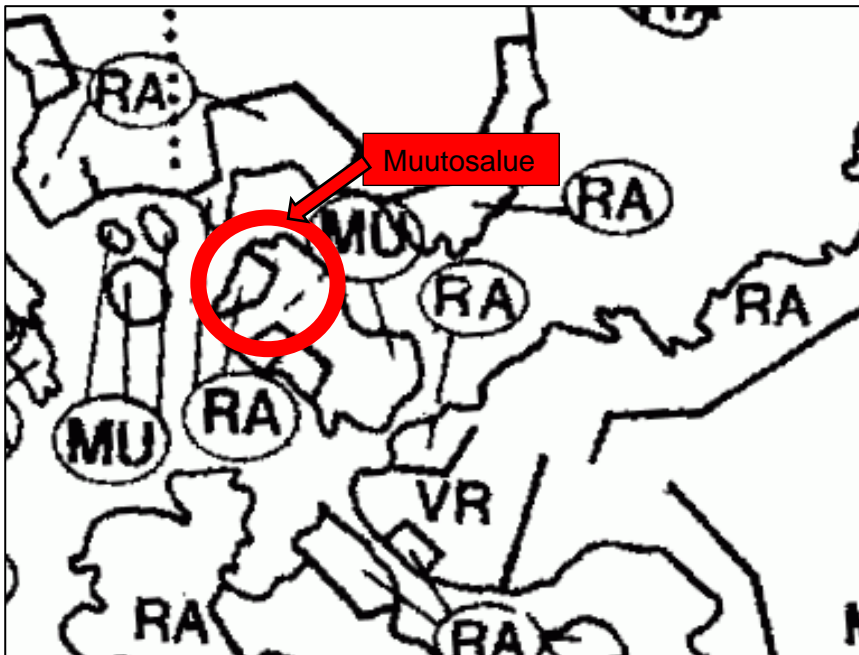
MITÄ ALUEELLE SUUNNITELLAAN

Ranta-asemakaavanmuutoksen tavoitteena on muuttaa RA-korttelialue AO-korttelialueeksi (erillispientalojen korttelialue). Samalla rakennusten yhteenlaskettu kokonaiskerrosala nostettaisiin rakennusjärjestyksen mukaisesti kolmeensataan (300m²) kerrosalaneliöön.

SUUNNITTELUTILANNE

Yleiskaava

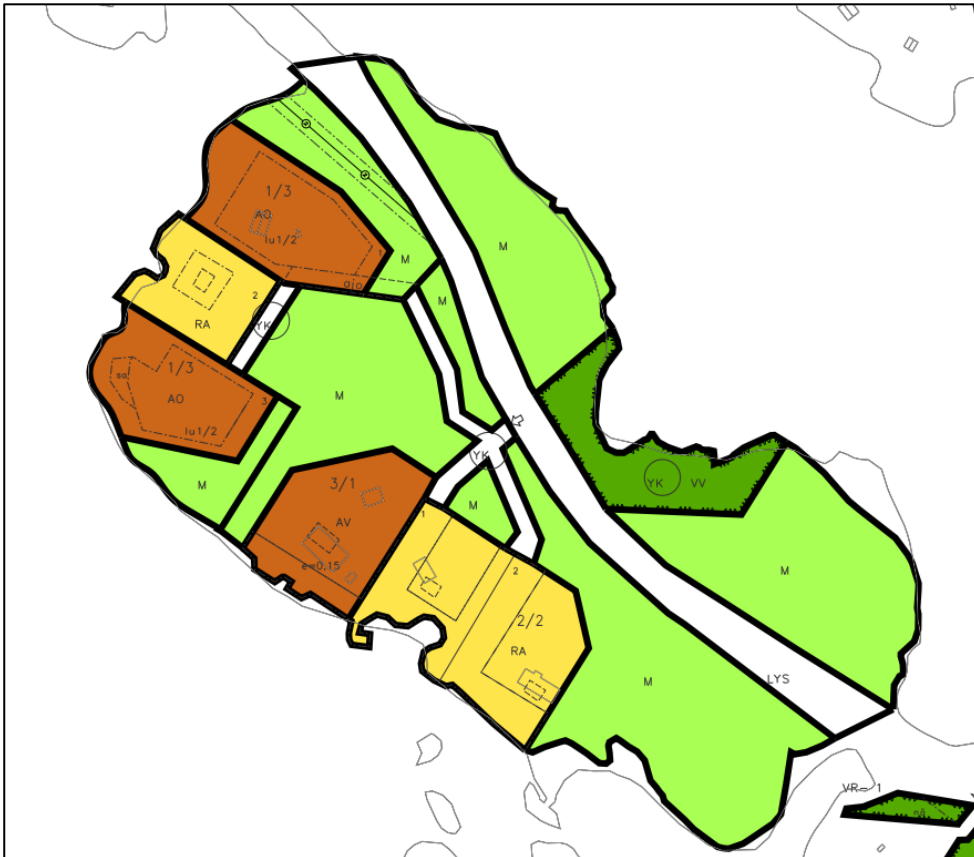
Yleiskaavassa muutosalue on osoitettu RA- ja M-alueeksi.



ote yleiskaavasta

Rantakaava

Voimassa olevassa ranta-asemakaavassa muutosalueelle on osoitettu yksi lomarakennuspaikka (RA). Kiinteistön itäosa on osoitettu M-alueeksi (metsätalous-alue). RA- ja M-alueen välillä on yhteiskäyttöinen tiealue.



Ote voimassa olevasta ranta-asemakaavasta

LAADITTAVAT SELVITYKSET

Alueella on tehty luontoselvitys vuonna 2020 naapurikiinteistöjen kaavanmuutoksen yhteydessä. Uudenkaupungin kaupunkisuunnittelu sekä muut asiantuntijat arvioivat kaavan valmistelun yhteydessä mahdollisten lisäselvitysten tarpeellisuuden.

VAIKUTUSTEN ARVIOINTI

Uudenkaupungin kaupunkisuunnittelu sekä muut asiantuntijat arvioivat kaavan valmistelun yhteydessä kaavan toteuttamisen vaikutuksia mm. yhdyskuntarakenteeseen, liikenteeseen, kulttuuriympäristöön, luonnonympäristöön, kunnan talouteen ja lähiympäristöön.

KAAVAN VALMISTELU JA OSALLISTUMINEN

1. Aloitusvaihe

Maanomistaja on tehnyt aloitteen kaavanmuutoksesta. Kaavan valmisteluvaiheessa osallisilla on mahdollisuus kirjallisesti tai suullisesti arvioida kaavan vaikutuksia sekä esittää mielipiteensä siitä. Osalliset voivat ennen kaavaehdotuksen nähtävällepanoa esittää Varsinais-Suomen Ely-keskukselle neuvottelua siitä, onko tehty osallistumis- ja arviointisuunnitelma riittävä. Jos keskus pitää suunnitelmaa puutteellisena, on sen järjestettävä asiasta neuvottelu kunnan kanssa.

Osallistumis- ja arviointisuunnitelmasta ja kaava-alueesta voi esittää mielipiteen esim. liitteenä olevalla mielipidekaavakkeella tai sähköpostitse (kirjaamo@uusikaupunki.fi) tai myös suullisesti suoraan kaavan valmistelijalle ennen kaavan nähtävällepanoa.

Kaavaluonnoksesta pyydetään viranomaisten lausunnot, samalla kaavaluonnos asetetaan julkisesti nähtäville.

2. Ehdotusvaihe

Vuoden 2023 aikana valmistellaan kaavaehdotus, joka on julkisesti nähtävillä 30 vuorokautta. Nähtäville asettamisesta tiedotetaan erikseen. Kunnan jäsenet tai osalliset voivat tehdä kaupunginhallitukselle ehdotuksesta kirjallisen muistutuksen sen nähtävilläoloaikana.

3. Hyväksyminen

Kaavan hyväksyy kaupunginvaltuusto. Kaavapäätöksestä voi valittaa hallinto-oikeuteen ja edelleen Korkeimpaan hallinto-oikeuteen. Varsinais-Suomen ELY-keskus voi tehdä kunnan kaavapäätöksestä oikaisukehotuksen tai valittaa hallinto-oikeuteen ja KHO:een.

Kaava astuu voimaan, kun hyväksymispäätös on saanut lainvoiman ja siitä on asianmukaisesti ilmoitettu.

Asemakaavanmuutoksen kustannukset

MRL:n 59§:n mukaan, jos kaava tai kaavanmuutos on pääasiassa yksityisen edun vaatima ja laadittu maanomistajan tai -haltijan aloitteesta, kunnalla on oikeus periä kaavan laatimisesta ja käsittelystä aiheutuneet kustannukset. Kustannukset määritellään teknisen lautakunnan päättämän taksan mukaan.

Tiedottaminen

Kaavoituksen suunnitteluprosessiin liittyvät ilmoitukset tullaan julkaisemaan Uudenkaupungin Sanomissa ja Vakka-Suomen Sanomissa, Uudenkaupungin kaupungin sähköisellä ilmoitustaululla. Mahdollisista kuulemistilaisuuksista tullaan myös ilmoittamaan kyseisillä tavoilla.

Vireilletulo, osallistumis- ja arviointisuunnitelma sekä kaavamuuosluonnos ovat nähtävissä kaupungin nettisivuilla osoitteessa:

<https://uusikaupunki.fi/asuminen-ja-ymparisto/kaupunkisuunnittelu/kaavoitus/kaavoja-nahtavilla>

Kaavaa valmistelee:

UUDENKAUPUNGIN KAUPUNKI
Kaupunkisuunnittelu
Välskärintie 2C
23500 Uusikaupunki

Kaava-asiakirjojen valmistelu:

Arkkitehtuuritoimisto Thomas Hagström tmi
Thomas Hagström Arkkitehti SAFA
Mustikkatie 9
20720 Turku
info@thomasark.fi
www.thomasark.fi
0500-568063

**MIELIPIDE RANTAKAAVANMUUTOKSEN VALMISTELUSTA UUDENKAUPUNGIN TI-
LALLE 895-472-4-64**

Mielipiteen rantakaavan valmistelusta voi ilmaista puhelimitse, sähköpostitse osoitteeseen kirjamo@uusikaupunki.fi tai lähettämällä tämän lomakkeen postitse nähtävilläoloaikana.

Asiakaspalvelu puhelimitse kaupunginarkkitehti Leena Arvela-Hellén, p. 050 074 3087.
Postiosoite: UUDENKAUPUNGIN KAUPUNKI, Kaupunkisuunnittelu, Välskärintie 2C, 23500 Uusikaupunki

voit jatkaa paperin toiselle puolelle

aika ja paikka _____
nimi ja osoite _____